

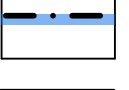


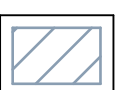

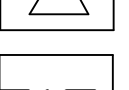

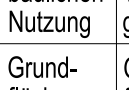


Legende

-  Grenze des räumlichen Geltungsbereichs der 2. Änderung
-  Gewerbe-/Industriegebiet
-  Baufenster
-  Abgrenzung unterschiedlicher Nutzungen
-  Flächen für Aufschüttungen und Abgrabungen
Hier: Fläche für Auffüllungen
-  Katastergrundlage
-  Gebäudebestand
-  a abweichende Bauweise
-  nur Einzel- und Doppelhäuser zulässig
-  - · - nachrichtlich: angrenzende Baugrenzen

Nutzungsschablone

Art der baulichen Nutzung	Zahl der Voll-geschosse
Grund-flächen-zahl	Geschoss-flächen-zahl
Bau-weise	

Verfahrensvermerke

- Die Aufstellung des Bebauungsplans erfolgt im Verfahren nach § 13a BauGB
- | | | |
|--|---------------------|---------|
| Aufstellungsbeschluss | gem. § 2 (1) BauGB | am |
| Bekanntmachung des Aufstellungsbeschlusses | | am |
| Billigung des Entwurfs/Offenlagebeschluss | | am |
| Bekanntmachung der öffentlichen Auslegung | gem. § 3 (2) BauGB | am |
| Öffentliche Auslegung | gem. § 3 (2) BauGB | vom bis |
| Einholung der Stellungnahmen | gem. § 4 (2) BauGB | vom bis |
| Satzungsbeschluss | gem. § 10 (1) BauGB | am |
| Ortsübliche Bekanntmachung und Inkrafttreten | gem. § 10 (3) BauGB | am |

Gemeinde Bietigheim
Bebauungsplan "Obere Hardt"
2. Änderung
(Deckblatt)

M. 1 : 500 in A1

20.04.2018



Dipl.-Ing. Werner Gerhardt
 Freier Stadtplaner und Architekt DWB SRL